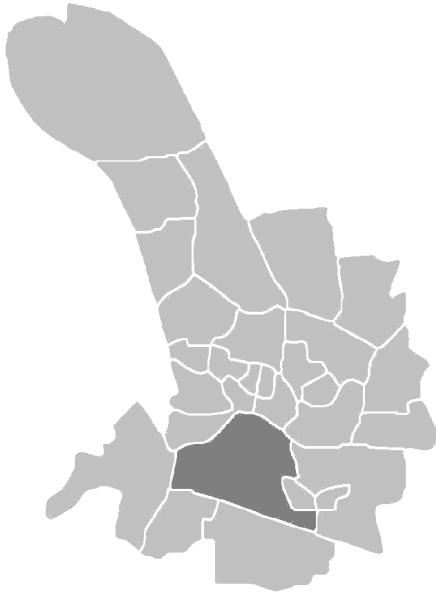


Barrio: El Carmen



Superficie
0,71 km²

Habitantes (2019)
20.248

Densidad poblacional
28.398,32 hab/km²

Tasa paro sobre PPA (2019)
8,69%

Establecimientos por mil habitantes:
98,53

Tasa dependencia (2019)
44,03%

Índice vejez (2019)
17,35%

Índice tendencia (2019)
98,03%

Tasa reemplazo (2019)
90,73%

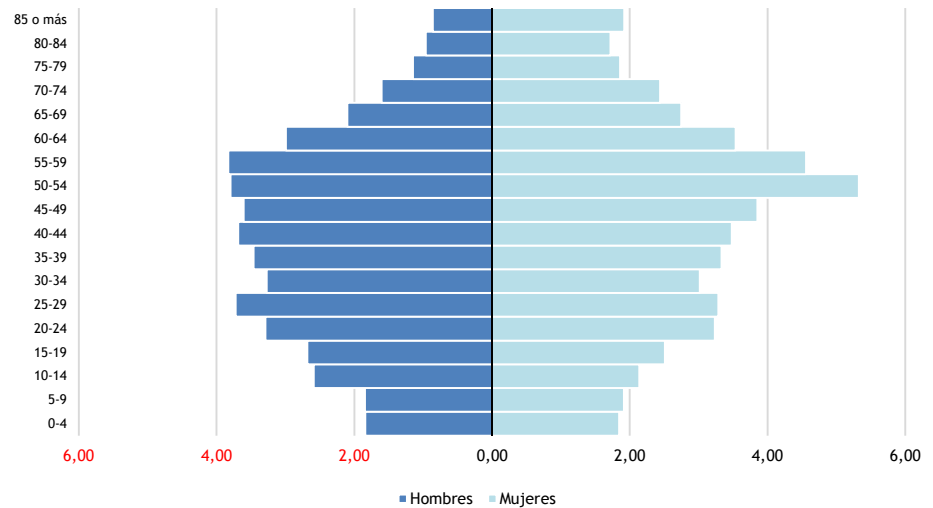
Índice masculinidad (2019)
89,69%

Tasa natalidad (2018)
7,46‰

Tasa mortalidad (2018)
7,41‰

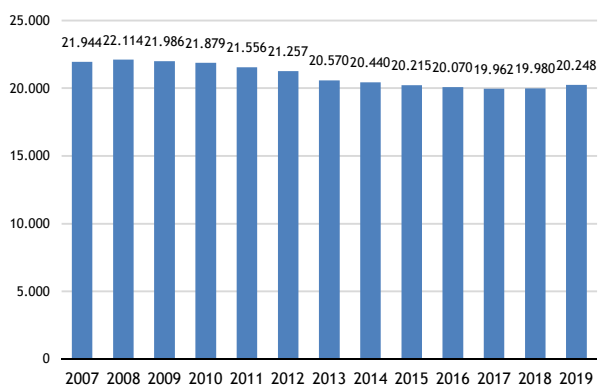
Tasa extranjeros (2019)
20,51%

Distribución de la población (%), por sexo y edad (grupos quinquenales)



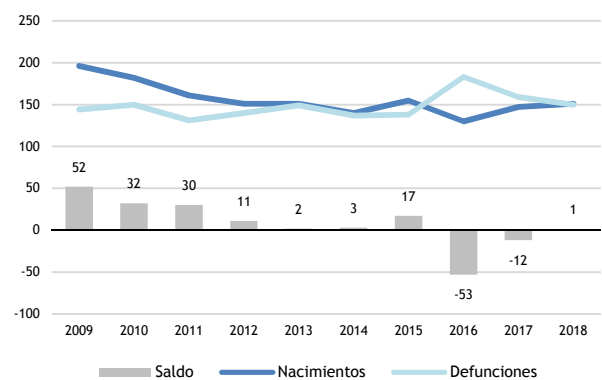
Fuente: Elaboración propia a partir del Padrón Municipal de Habitantes

Evolución de la población



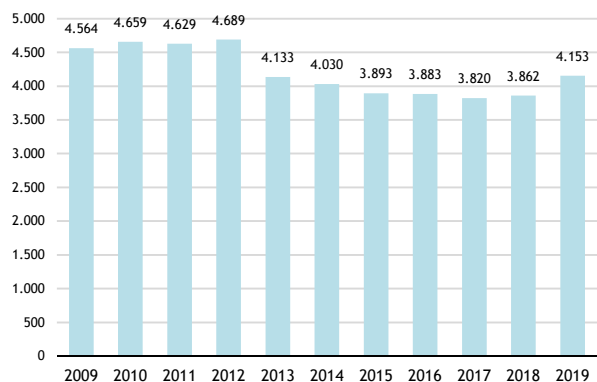
Fuente: Padrón Municipal de Habitantes

Movimiento natural de la población



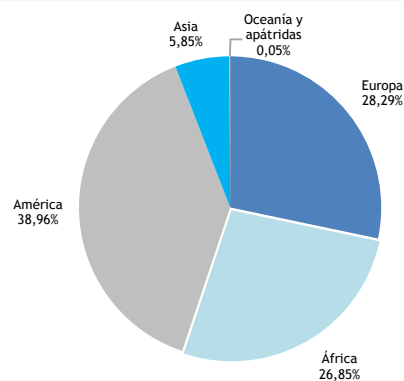
Fuente: Padrón Municipal de Habitantes. Datos obtenidos del CREM.

• Evolución población extranjera



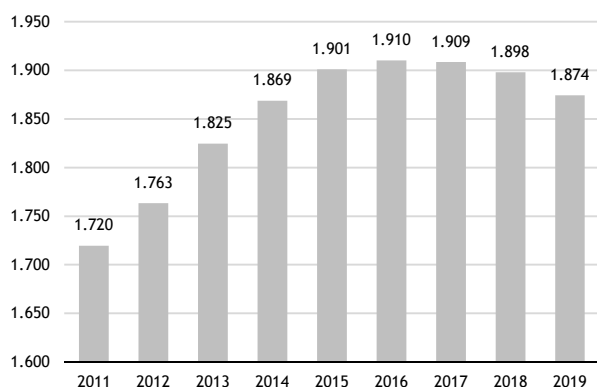
Fuente: Padrón Municipal de Habitantes

• Estructura de la población extranjera (2019)



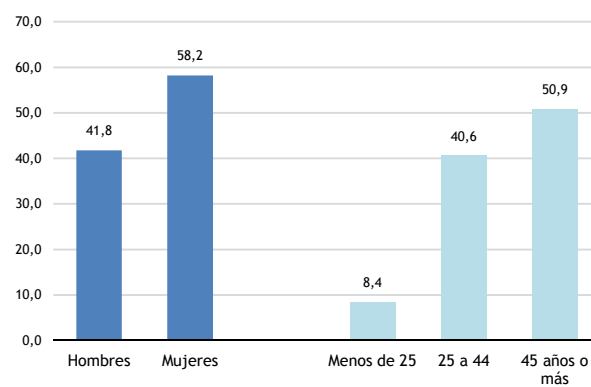
Fuente: Padrón Municipal de Habitantes

• Evolución del paro registrado



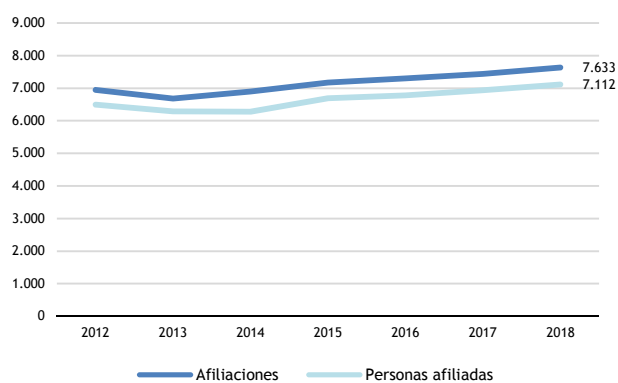
Fuente: SEPE. Datos obtenidos del CREM.

• Paro registrado según sexo y edad (%) (2019)



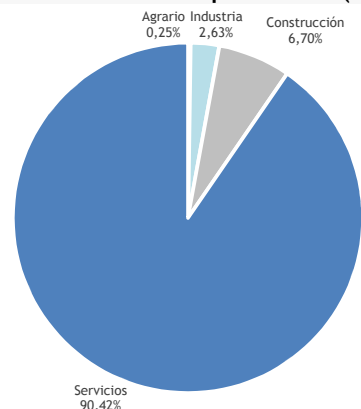
Fuente: SEPE. Datos obtenidos del CREM.

• Evolución de las afiliaciones a la TGSS



Fuente: TGSS. Datos obtenidos del CREM.

• Establecimientos empresariales (2014)



Fuente: Directorio de Actividades Económicas de la Región de Murcia. Datos obtenidos del CREM.